

Tegnforklaring

Reguleringsplan PBL 2008

§12-5. Nr. 1 - Bebyggelse og anlegg

BFR Fritidsbebyggelse

§12-5. Nr. 2 - Samferdselsanlegg og teknisk infrastruktur

SKV Kjøreveg

§12-5. Nr. 3 - Grønnstruktur

GT Turveg

§12-5. Nr. 5 - Landbruks-, natur- og friluftsmål samt reindrift

LF Friluftsmål


§12-5. Nr. 6 - Bruk og vern av sjø og vassdrag med tilhørende strandsone

VS Småbåthavn

§12-6 - Hensynssoner


 Båndlegging etter lov om kulturminner

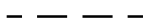
Linjesymbol

 RpBåndleggingGrense

 RpFormålGrense


 RpGrense

 Regulert tomtegrense

 Byggegrense

 Måle og avstandslinje

Punktsymboler

 Avkjørsel - både inn og utkjøring

Kartopplysninger

Kilde for basiskart: FKB


Dato for basiskart: 27.09.19

Koordinatsystem: ETRS89.UTM-33N

Høydegrunnlag: NN2000

Ekvidistanse: 10 m

Kartmålestokk: 1:1000 m





Detaljregulering

Sagbrukstomta, Vuodnabáhta/Hellmobotn

Hamarøy – Hábmer Med tilhørende reguleringsbestemmelser
kommune

Arealplan-ID:

1875_202101

Forslagsstiller:

Mikal Urheim dødsbo

SAKSBEHANDLING ETTER PLAN- OG BYGNINGSLOVEN

Dato	Revisjon	Endring etter behandling i PRU	SAKS-NR	DATO	SIGN
07.05.2021	Revisjon	Endring etter behandling i PRU		10.05.2021	MW
03.05.2021	Revisjon	Endring etter andre gangs offentlig ettersyn		03.05.2021	MW
09.11.2020	Revisjon	Endring etter innsigelse fra FMN/NVE		09.11.2020	MW

Kommunestyret sitt vedtak

Ny 2. gang behandling	37/21	05.05.2021	EW
Offentlig ettersyn fra 29.03.2021 til 26.04.2021			EW
2. gangs behandling		-	EW
Offentlig ettersyn fra 20.08.2020 til 02.10.2020			EW
1. gangs behandling	32/20	27.05.2020	DM
Kunngjøring av oppstart av planarbeid		01.11.2019	MW
Oppstartsmøte ved Hamarøy kommunehus		14.02.2020	KWH
PLANEN ER UTARBEIDET AV: RAMBOLL	TEGNNR.	DATO	SIGN.
		06.03.2020	MW

Det bekreftes at planen er i samsvar med kommunestyrets vedtak av

Dato Ordfører

